









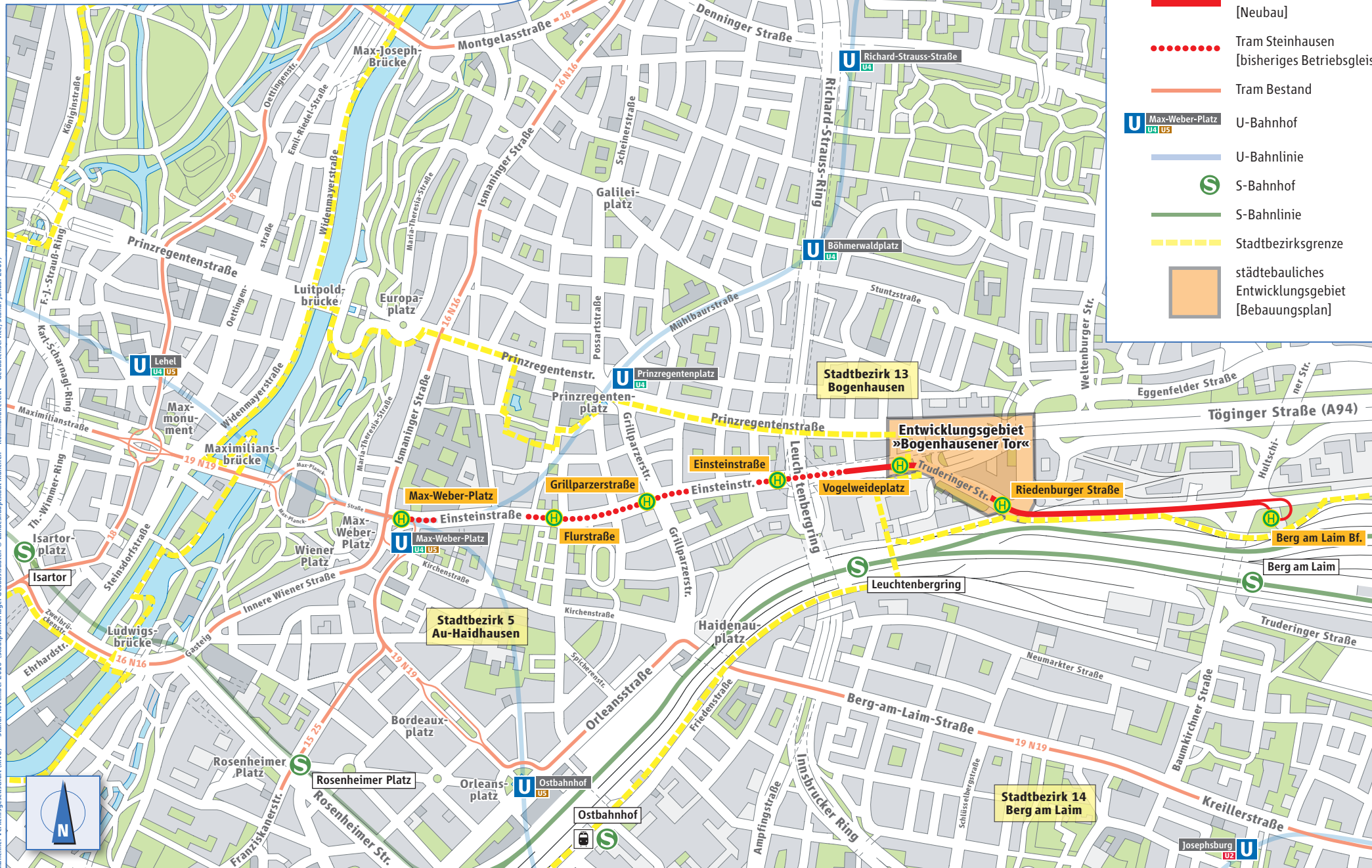


Tram Steinhausen

Zeichenerklärung

-  Vogelweideplatz Tramhaltestelle
-  Tram Steinhausen [Neubau]
-  Tram Steinhausen [bisheriges Betriebsgleis]
-  Tram Bestand
-  Max-Weber-Platz U-Bahn
-  U-Bahnlinie
-  S-Bahn
-  S-Bahnlinie
-  Stadtbezirksgrenze
-  städtebauliches Entwicklungsgebiet [Bebauungsplan]



Münchner Verkehrsgesellschaft (MVG) - Stand: November 2016 (Stadtplanvorlage: Gebietsdaten © Umdehnungsamt München - Kommunalfreizeit - GeodatenService, Stand: Januar 2009)

